
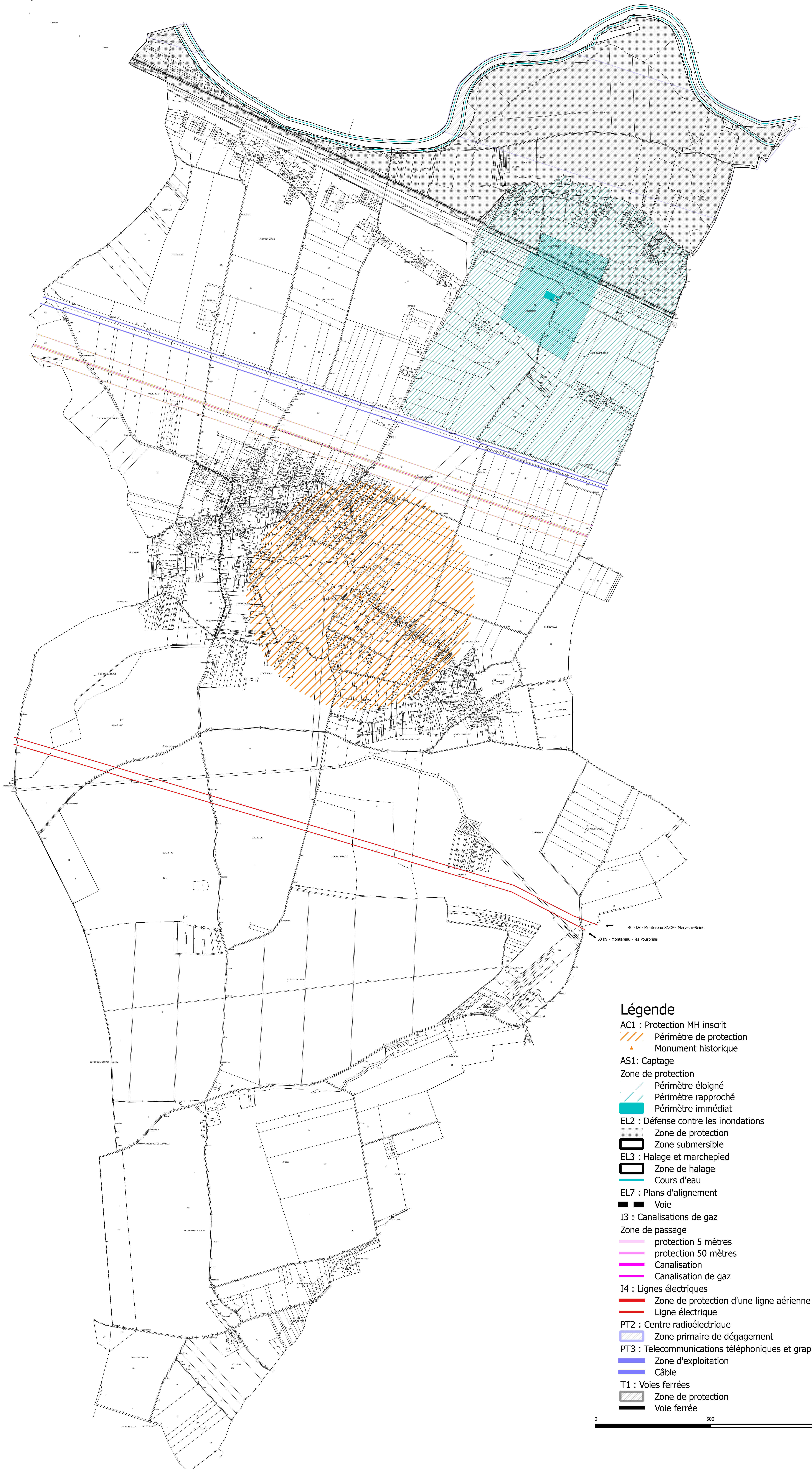
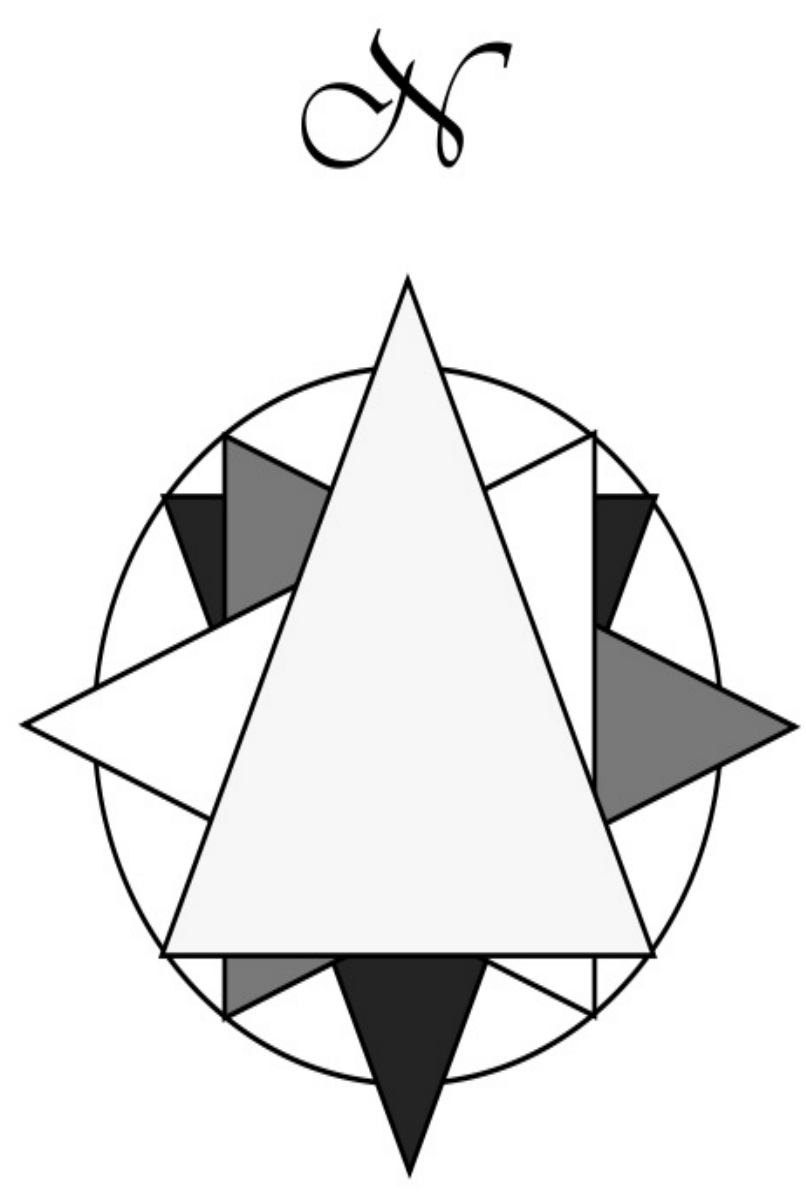


Plan
Local
d'Urbanisme

La Brosse-Montceaux

ELABORATION	REVISION	PLAN N°5.D.1
Prescrite le : 19 septembre 2014	Prescrite le :	Plan des Servitudes d'Utilité Publique
Arrêté le : 17 novembre 2016	Arrêté le :	
Approuvée le : 26 juin 2018	Approuvée le :	Echelle : 1 / 5000
Modifiée le :		
Arrêté le :		Vu pour être annexé à la délibération du : 26 juin 2018
Approuvée le :		



Légende

- AC1 : Protection MH inscrit
- ▲ Périumètre de protection Monument historique
- AS1: Captage
- Zone de protection
 - Périumètre éloigné
 - Périumètre rapproché
 - Périumètre immédiat
- EL2 : Défense contre les inondations
 - Zone de protection
 - Zone submersible
- EL3 : Halage et marchepied
 - Zone de halage
 - Cours d'eau
- EL7 : Plans d'alignement
- Voie
- I3 : Canalisations de gaz
- Zone de passage
 - protection 5 mètres
 - protection 50 mètres
 - Canalisation
 - Canalisation de gaz
- I4 : Lignes électriques
 - Zone de protection d'une ligne aérienne
 - Ligne électrique
- PT2 : Centre radioélectrique
 - Zone primaire de dégagement
- PT3 : Télécommunications téléphoniques et graphiques
 - Zone d'exploitation
 - Câble
- T1 : Voies ferrées
 - Zone de protection
 - Voie ferrée

